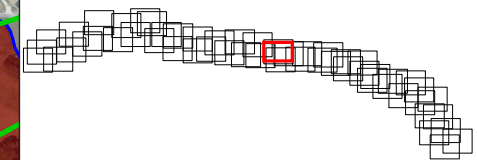


**Plan de Prévention du  
Risque d'Inondation  
de l'Aube Aval**

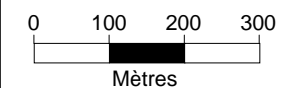
**Carte du Zonage  
réglementaire**

**NOGENT-SUR-AUBE 2/2**

**Plan d'assemblage**






**ECHELLE 1/10000**



BD-Ortho®  
IGN ©

**Légende :**

-  Limites communales
-  Isocote de la crue de référence (en m NGF)
-  Information - Remontée de nappe

**Zonage réglementaire**

- Zone rouge :**  
Champ d'expansion  
des crues et secteurs  
urbanisés ou en projet  
en zone d'aléa fort
- 
- Zone bleue :**  
Secteurs urbanisés  
ou en projet en zone  
d'aléa non fort
- 



**DDT de l'Aube**



Réf. DJN/NDU/  
4160400

Septembre 2010

**Planche n°10**